



Zona: VALLE DEL ARA – VALLE VIÓ

PR-HU 135

Torla – Torla por los caminos de Laor y Teraturio

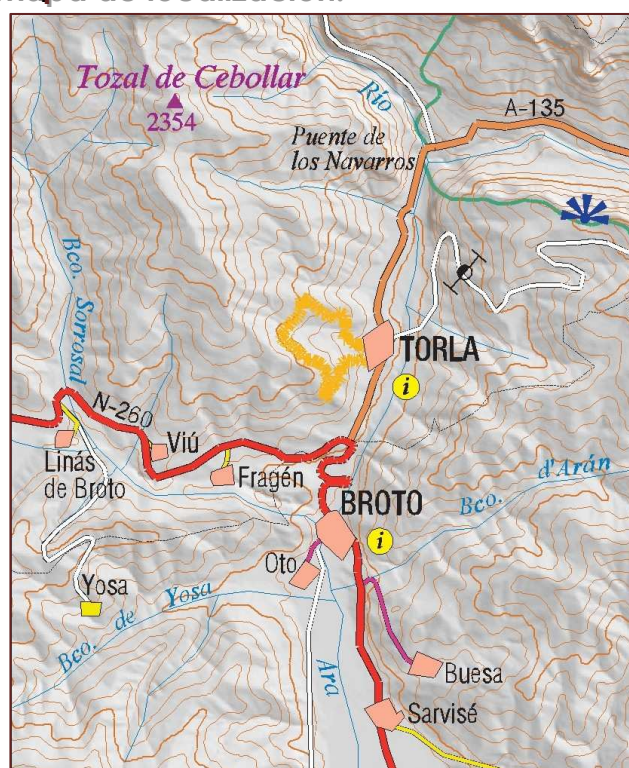
Ficha técnica:

PR-HU 135 Torla - Torla por los caminos de Laor y Teraturio	
horario	2 h 30 min
desnivel de subida	450 m
desnivel de bajada	450 m
distancia horizontal	5,7 Km
tipo de recorrido	Circular

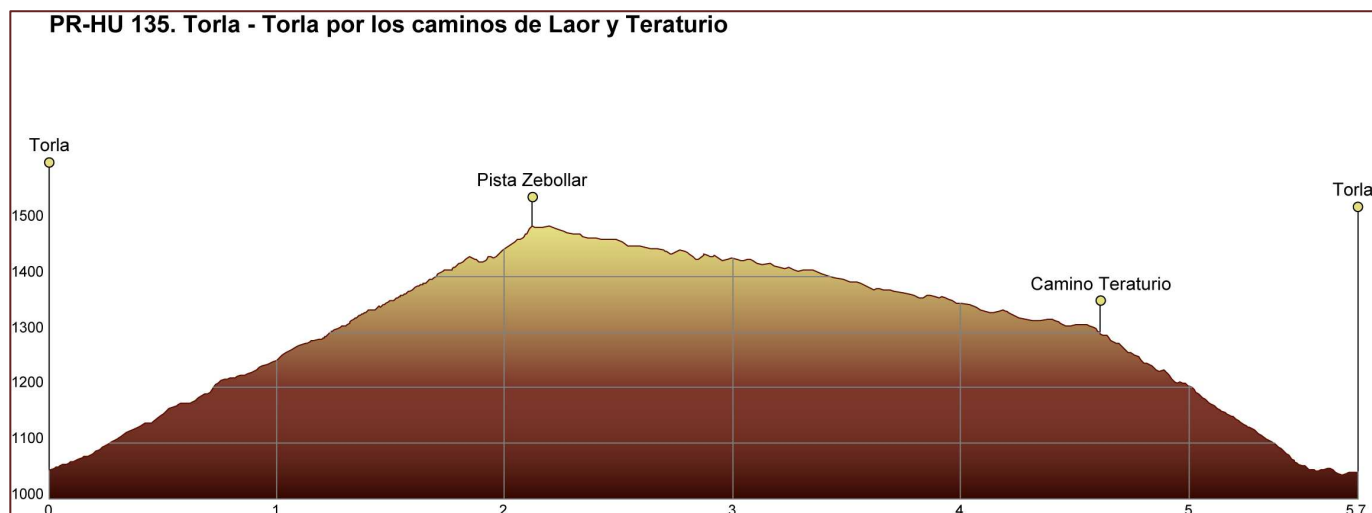
Descripción:

El itinerario, de fuerte desnivel aunque de corta duración, es un agradable paseo circular por la misma ladera en que se asienta la población de Torla. A partir de la plaza de la Constitución, se gana la zona de bordas que dominan la localidad, ascendiendo bajo avellanos y entre muretes de piedra. Es el camino de Laor. Por él se llega, después de dejar atrás la zona de prados de Santa Lucía, a la pista ganadera de Zebollar. Por este agradable y ancho camino se desciende, de forma continuada, junto al barranco de Cueto, hasta un brusco giro a la izquierda, donde se toma el camino de Teraturio –repetidor de telefonía-. El camino, en sucesivas lazadas, serpentea para descender bajo chopos temblones y pinos, y entrar, por último, en el casco urbano de Torla por su barrio más alto.

Mapa de localización:

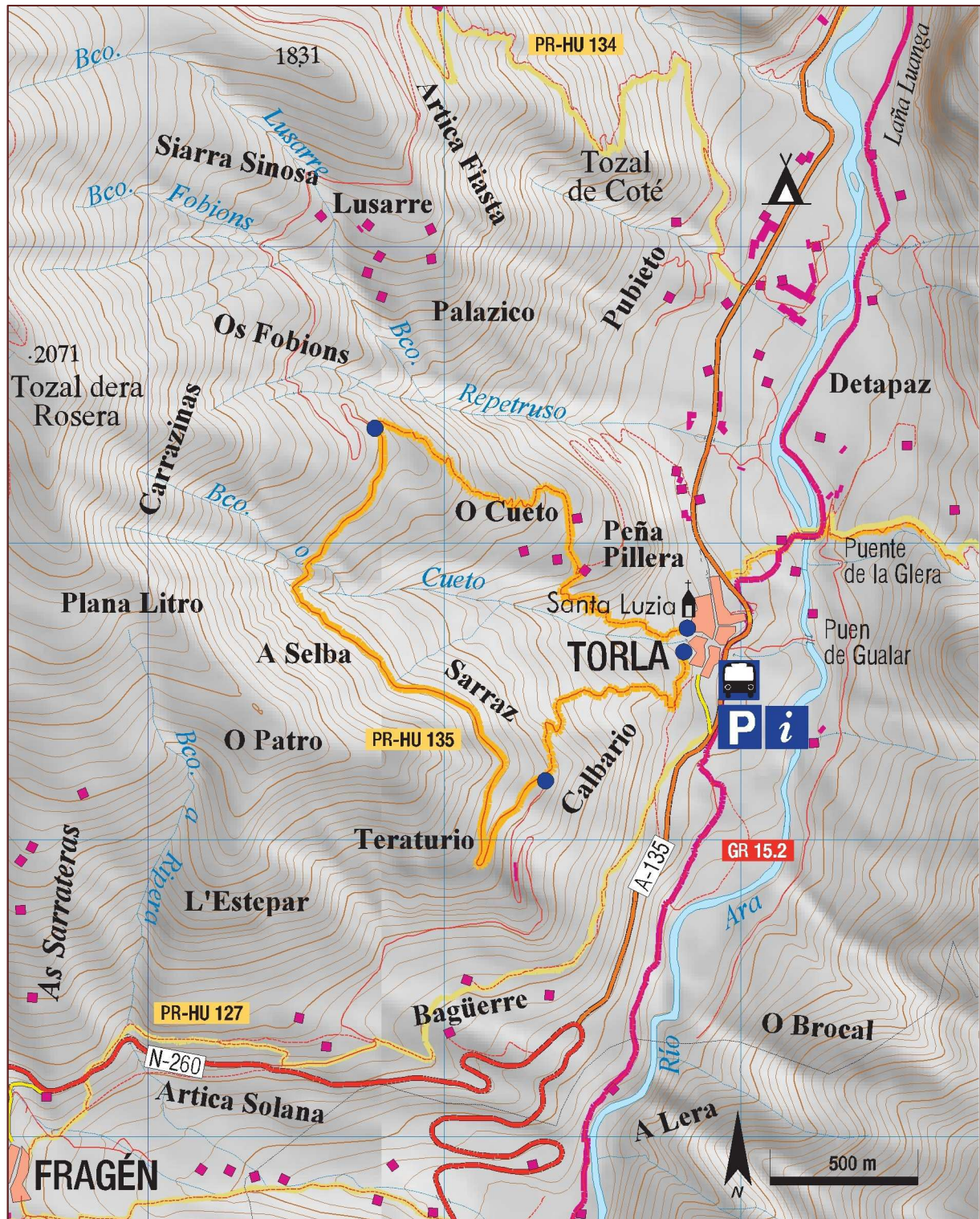


Perfil:





Mapa de detalle:



Descarga el track de la ruta para tu GPS en: www.turismosobarbe.com